



DEPARTEMENT DU VAR

VILLE DE SANARY SUR MER

---

# MODIFICATION N°2 DU PLAN LOCAL D'URBANISME

---

## 4 – ZOOMS DU ZONAGE



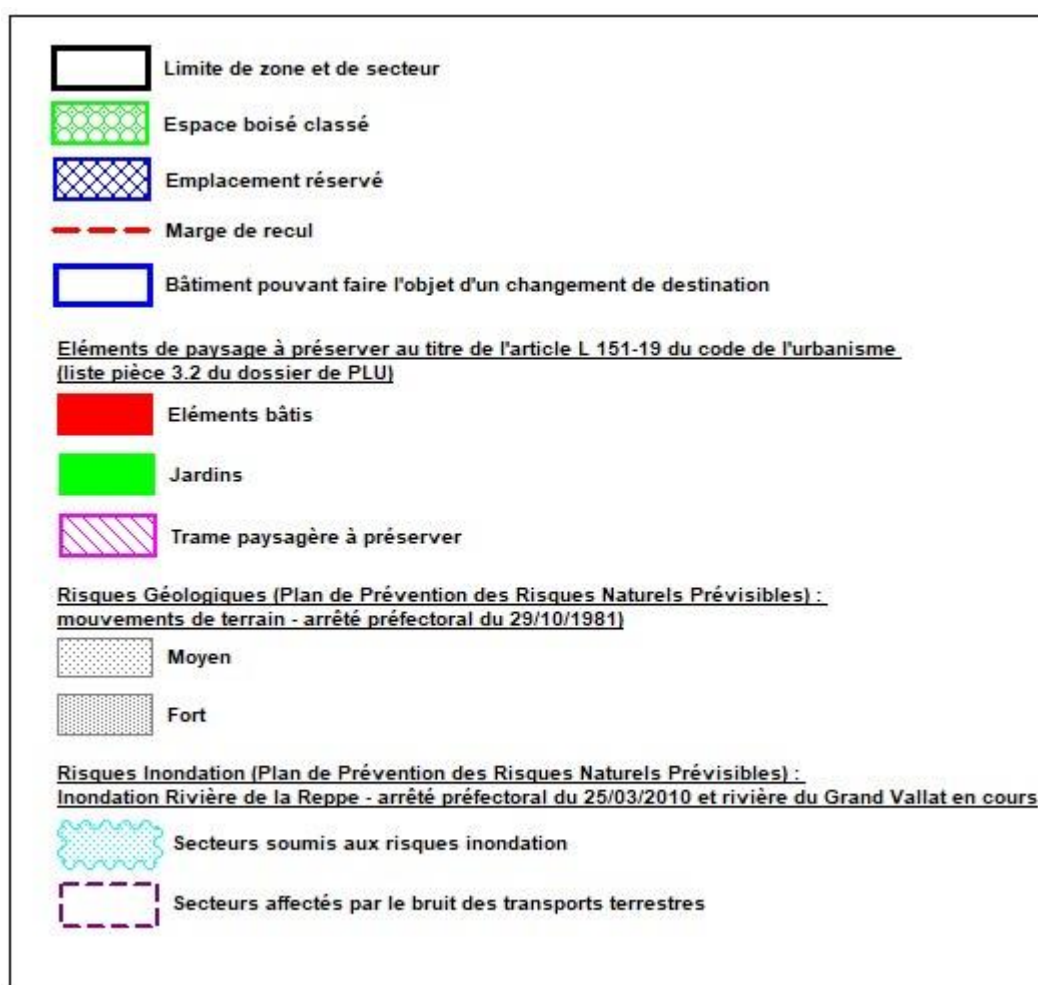
---

Plan Local d'Urbanisme approuvé par délibération du Conseil Municipal du.....24 février 2016  
Modification n°1 du Plan Local d'Urbanisme approuvée par délibération du Conseil Municipal du.....25 septembre 2019  
Déclaration de projet emportant mise en compatibilité du PLU approuvée par délibération du Conseil Municipal du 8 décembre 2021  
Modification n°2 du Plan Local d'Urbanisme approuvée par délibération du Conseil Municipal du.....26 juin 2024

---

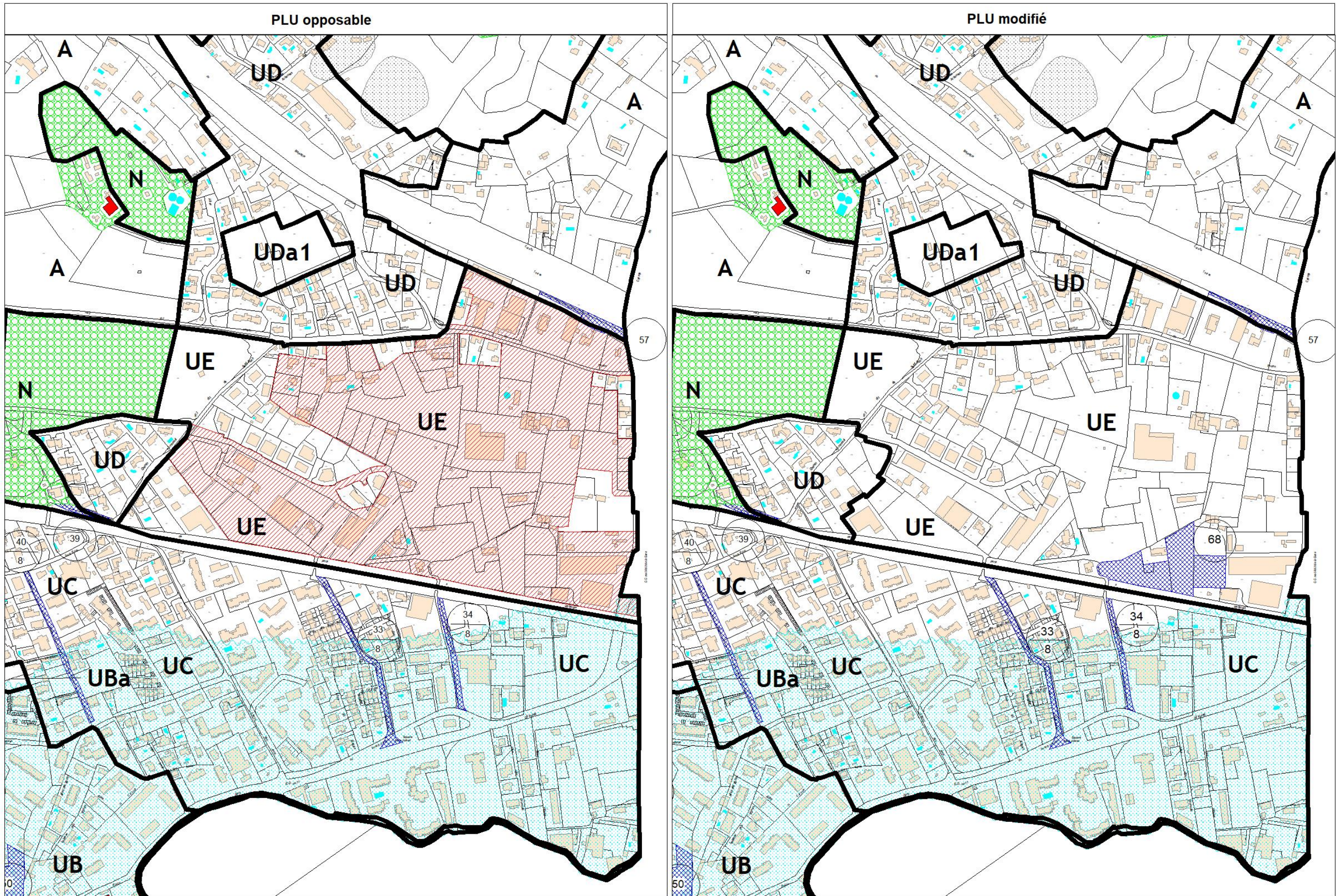
## Table des matières

1. Extension de la zone UD (chemin de Saint-Roch – Quartier La Baou) – Création de l’ER n° 68 – Suppression du PAPAG (caduque).....	3
2. Création des secteur UDb et UDbp – Avenue du Prado .....	4
3. Positionnement d’une marge de recul – Zone UC – Chemin Saint-Roch.....	5
4. Application de la décision de justice de la CAA de Marseille du 13 décembre 2018 : suppression du secteur N, chemin de la Marine .....	6
5. Suppression de l’ER n°51 – Création des ER n° 31 et 49.....	7
6. Création des ER n°48 et 66 .....	8
7. Suppression de l’ER 62 et réduction de l’ER n°64 .....	9
8. Création des ER n°69 et 70 .....	10
9. Modification de l’alignement – Rond-Point René Cassin.....	11
10. Création de l’ER 35 : Liaison Route de Bandol / Chemin de Beaucours et réduction de la zone UDa2 12	
11. Modification de l’ER 58 : destiné à la création d’un giratoire Route de Bandol .....	13





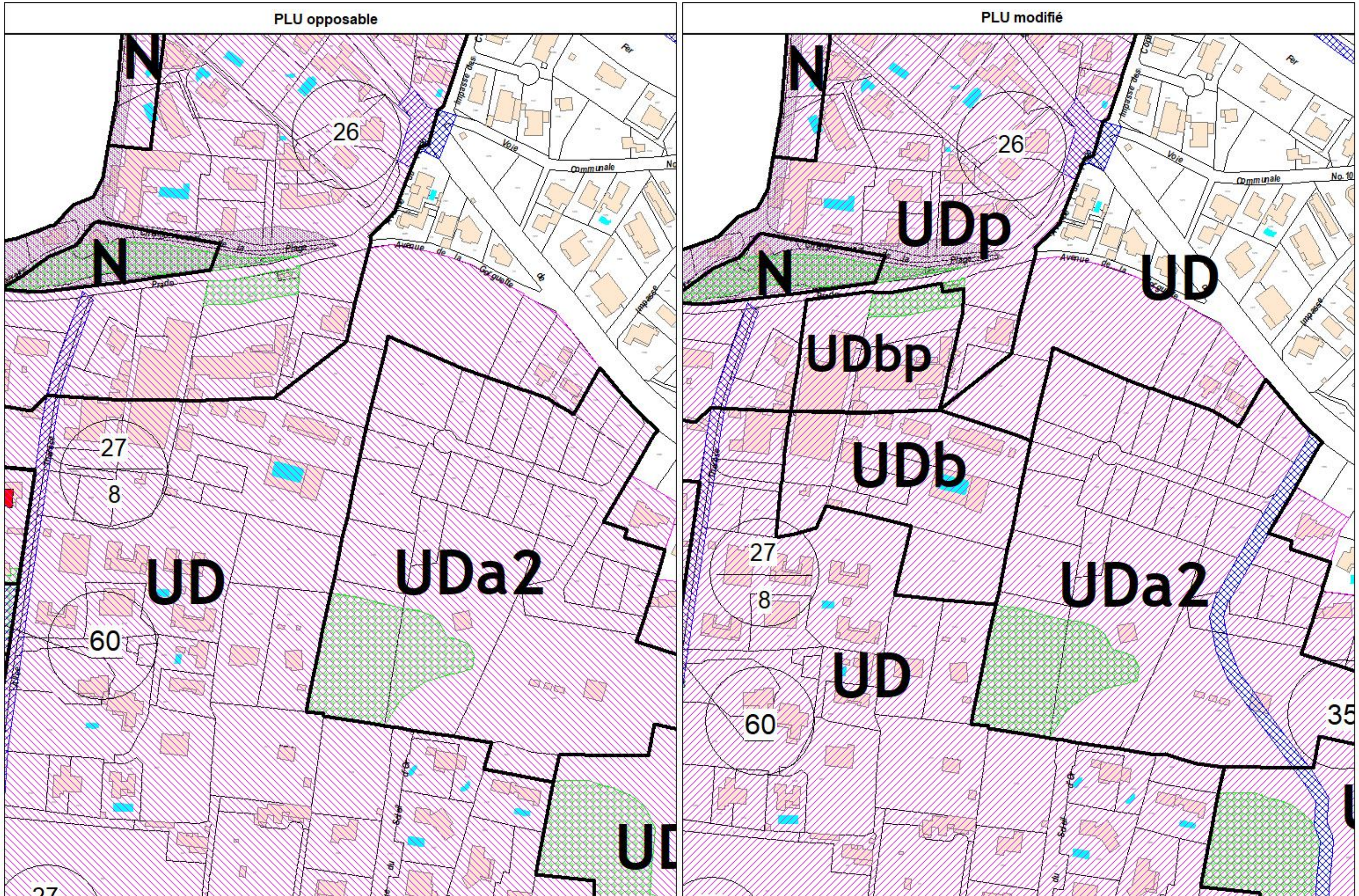
1. Extension de la zone UD (chemin de Saint-Roch – Quartier La Baou) – Création de l'ER n° 68 – Suppression du PAPAG (caduque)



PLU de Sanary sur Mer - Modification n°2 - 4. Zooms du zonage

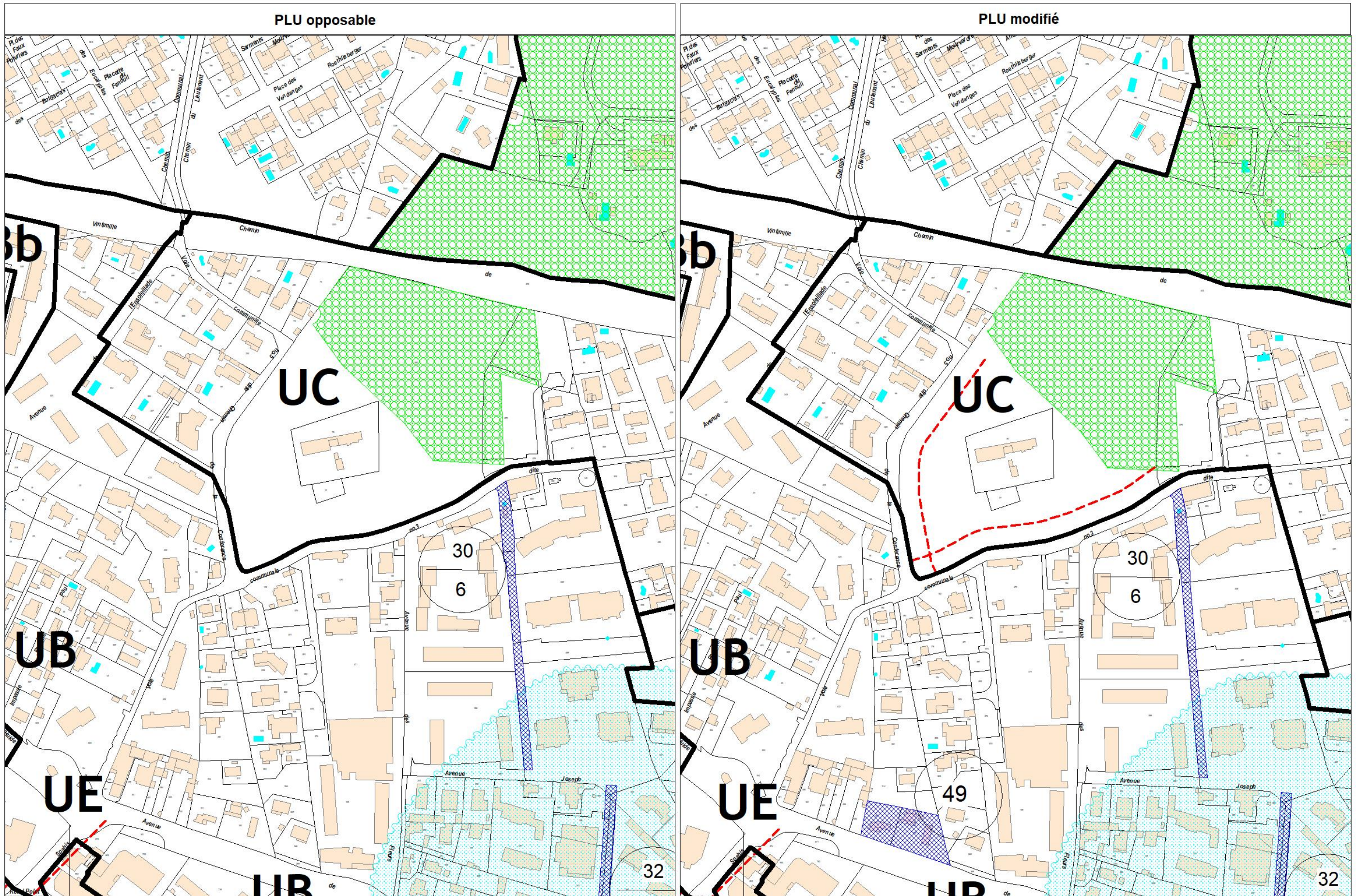


2. Création des secteur UDb et UDbp – Avenue du Prado





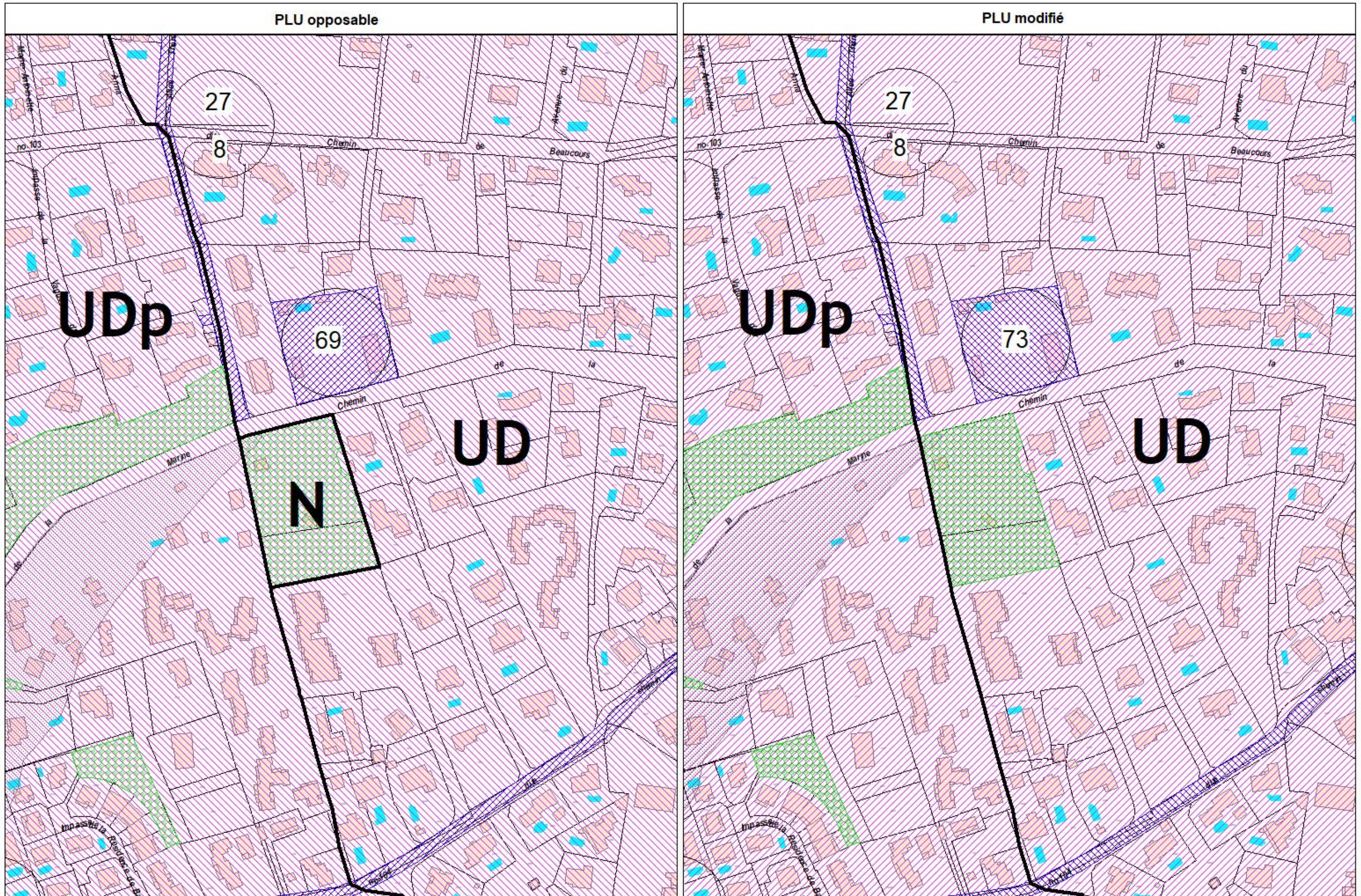
3. Positionnement d'une marge de recul – Zone UC – Chemin Saint-Roch



PLU de Sanary sur Mer - Modification n°2 - 4. ZOOMS du zonage



4. Application de la décision de justice de la CAA de Marseille du 13 décembre 2018 : suppression du secteur N, chemin de la Marine

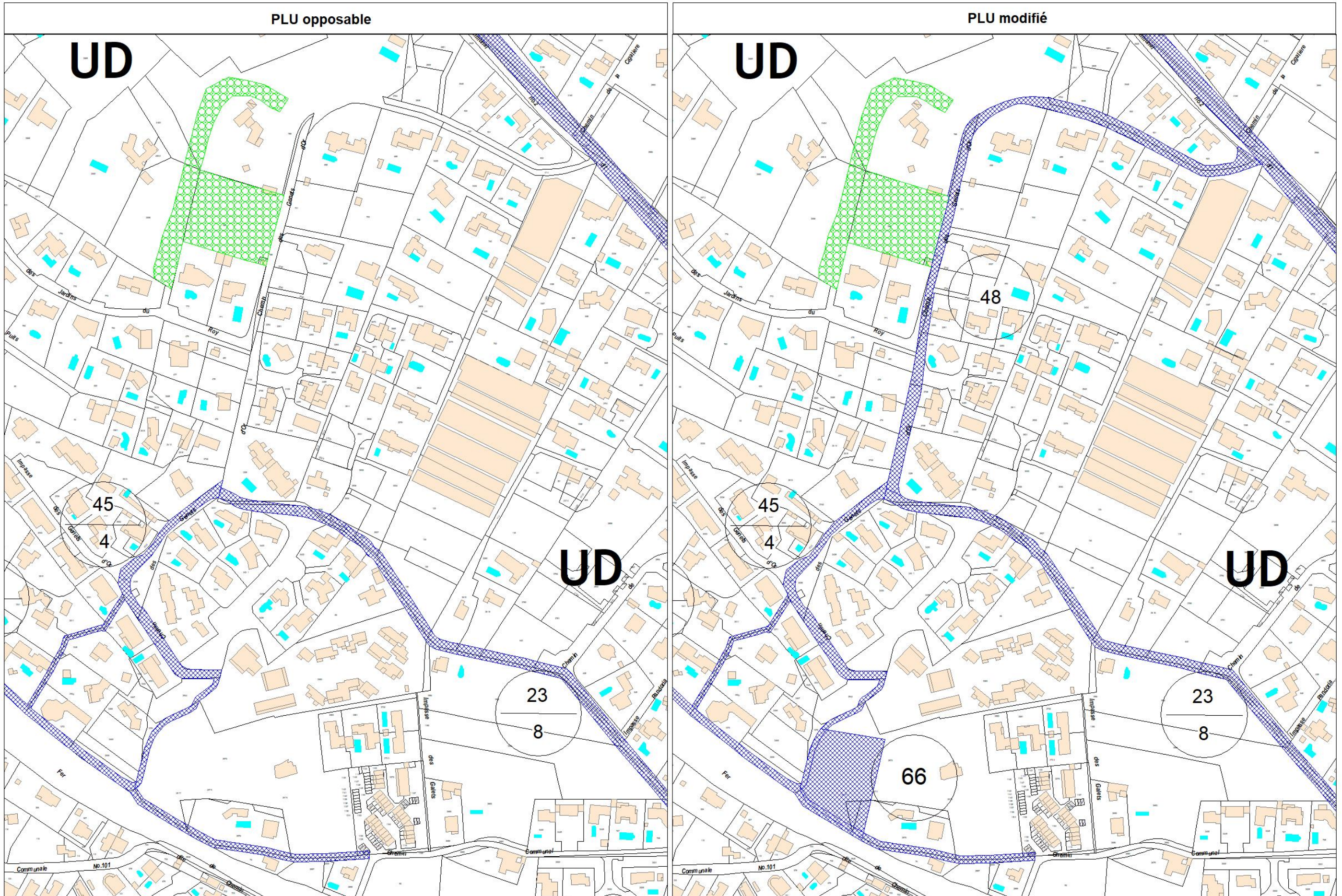






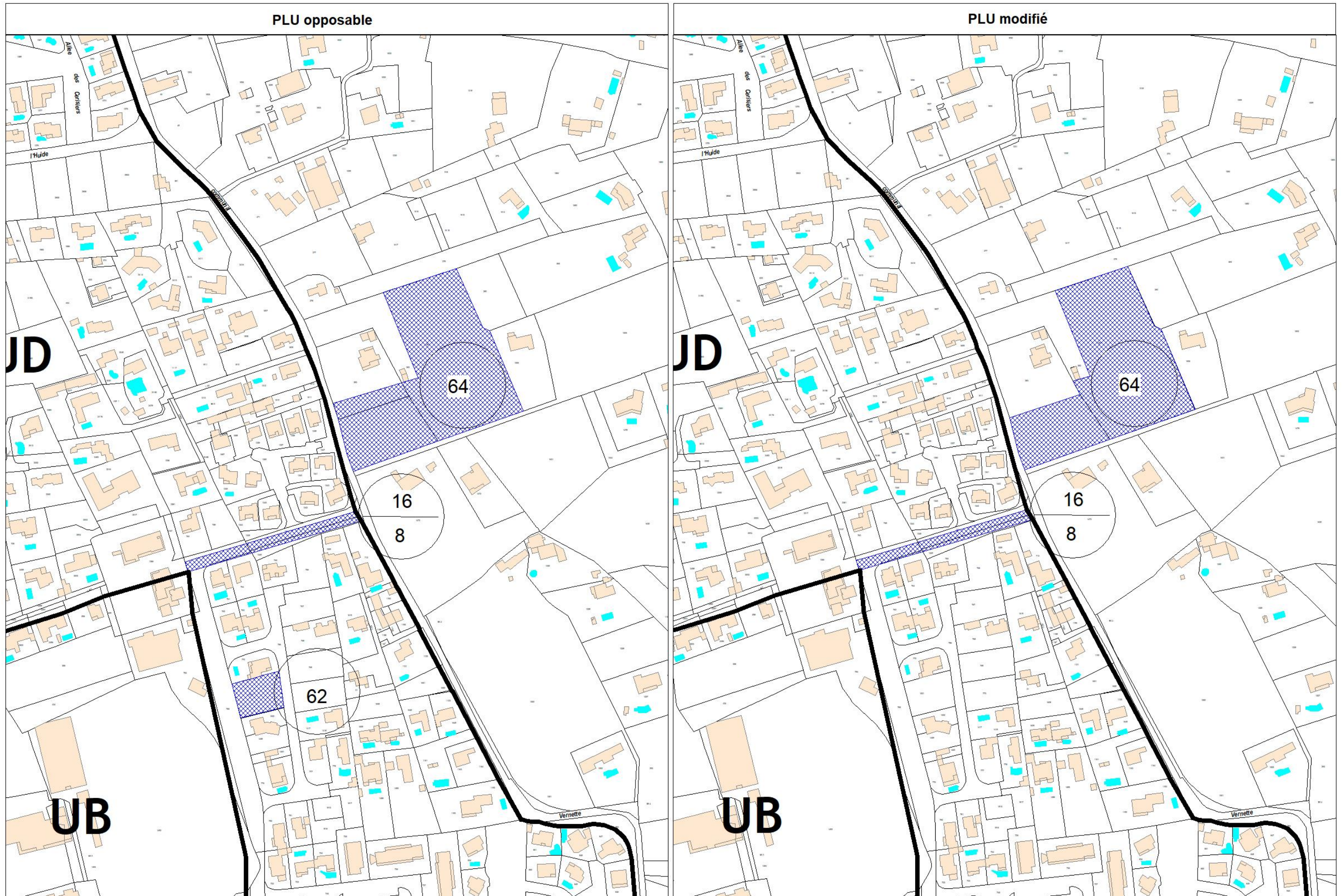


6. Création des ER n°48 et 66



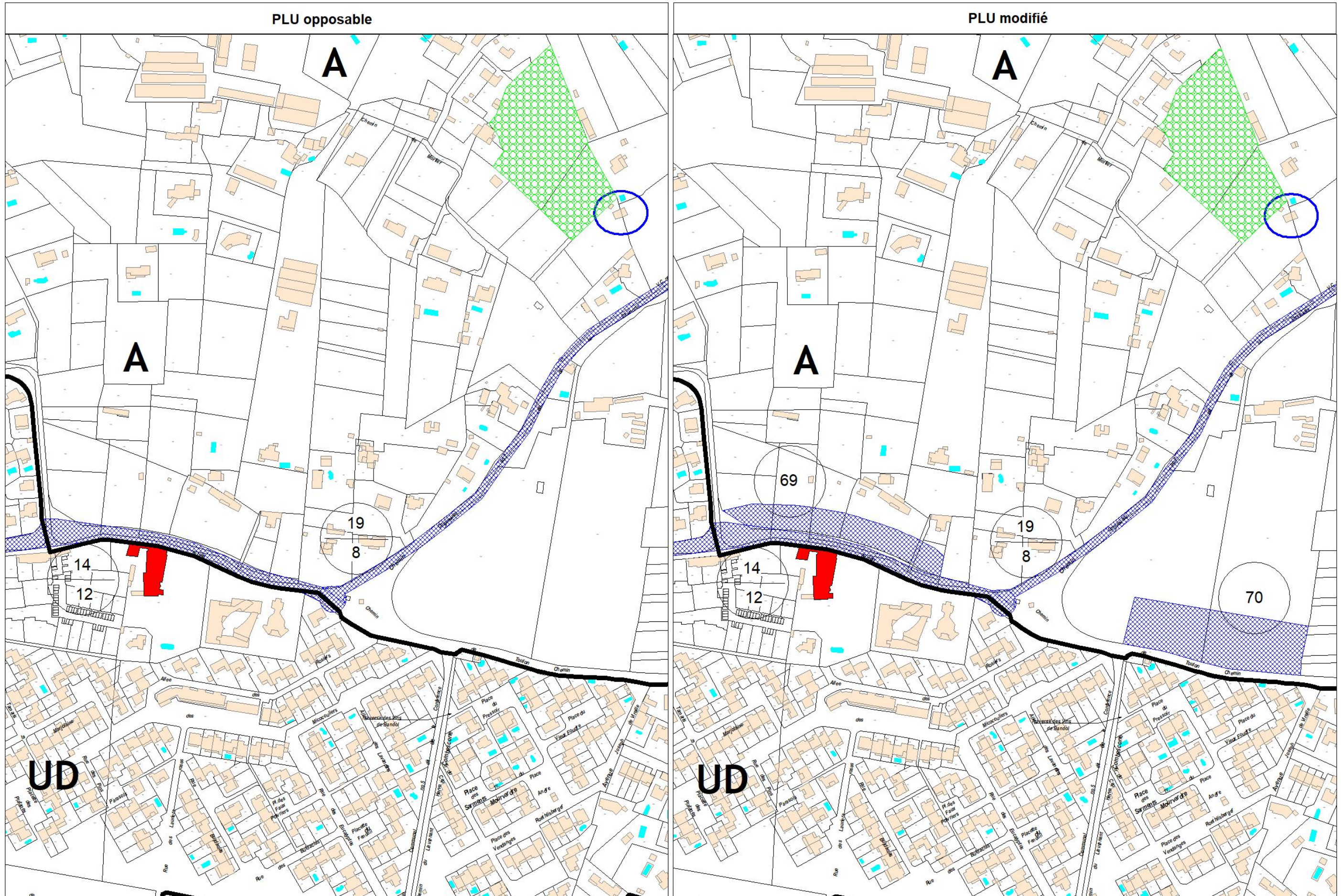


7. Suppression de l'ER 62 et réduction de l'ER n°64





8. Création des ER n°69 et 70

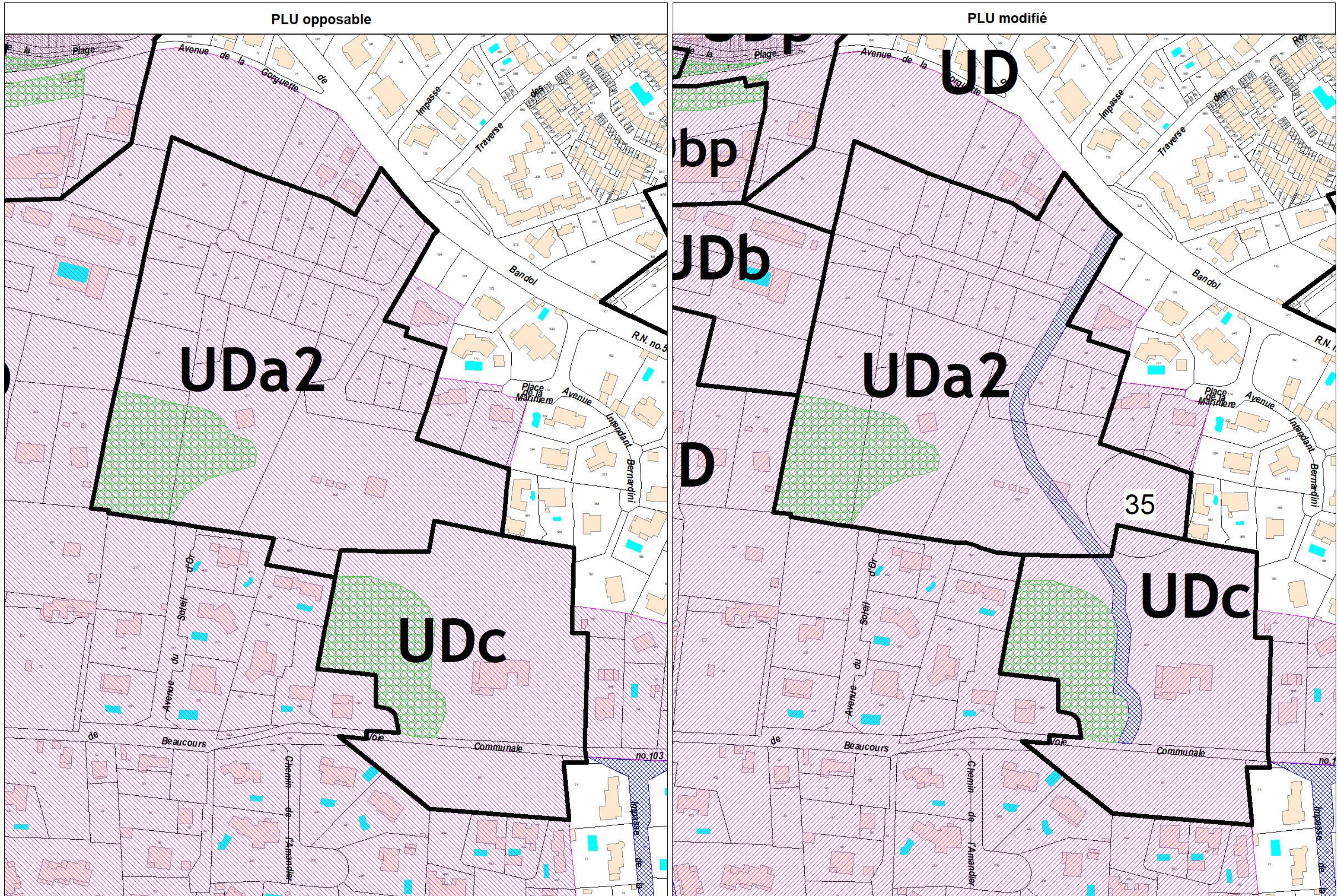








10. Création de l'ER 35 : Liaison Route de Bandol / Chemin de Beaucours et réduction de la zone UDa2





11. Modification de l'ER 58 : destiné à la création d'un giratoire Route de Bandol

